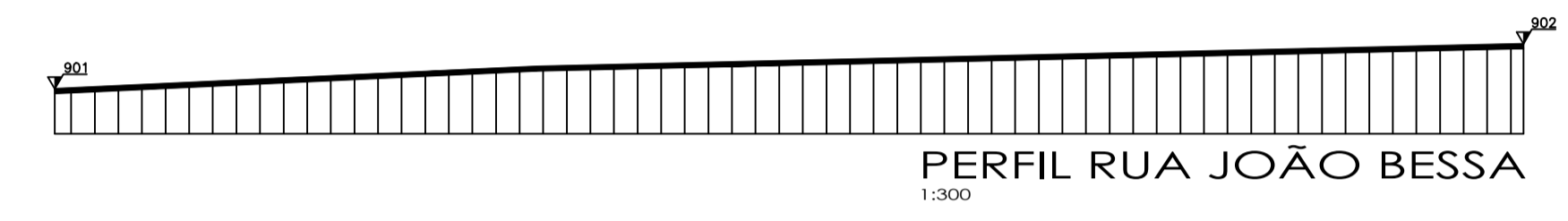
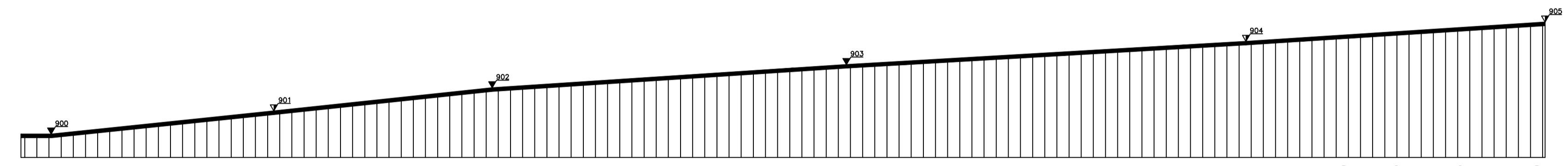


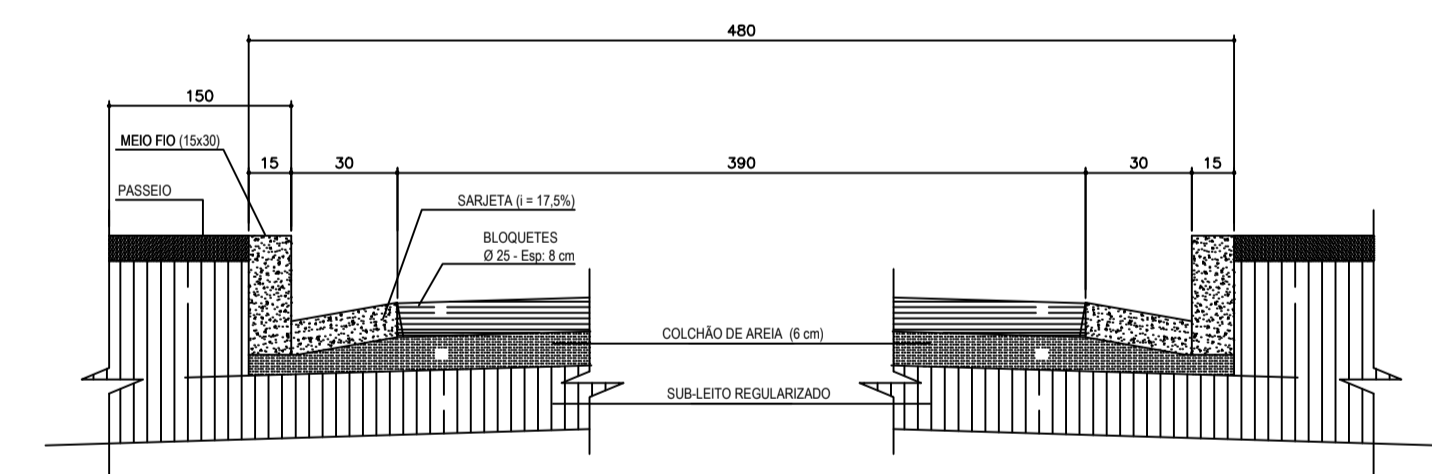
16° 6'55.55"S; 42°31'28.40"O (WGS-84)
PLANTA BAIXA
 1:300



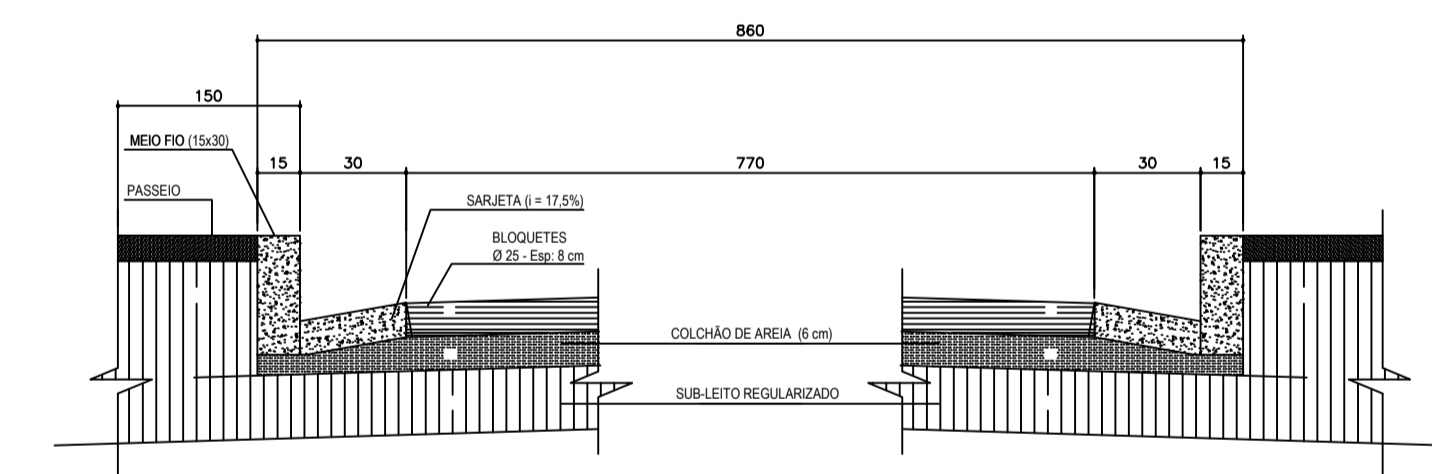
PERFIL RUA JOÃO BESSA
 1:300



PERFIL RUA MANOEL SALUSTIANO
 1:300



SEÇÃO ESQUEMÁTICA RUA JOAO BESSA
 3/ESCALA



SEÇÃO ESQUEMÁTICA RUA MANOEL SALUSTIANO
 3/ESCALA

LEGENDA

SENTIDO DA DRENAGEM

SARJETA 30 x 10cm

MEIO FIO OU TRAVESSÃO 15x30cm

PREFEITURA MUNICIPAL DE FRUTA DE LEITE			
Pavimentação Urbana em diversas ruas do Município de Fruta de Leite/MG.			
PROPRIETÁRIO	CNPJ	DATA	
PREFEITURA MUNICIPAL DE FRUTA DE LEITE	01.612.483/0001-48	SET/21	
RT	ART	FOLHA	
BRUNO COUTINHO VALADÃO - ENGENHEIRO CIVIL - ORIA 181.047/5	MG20210586338	03 / 03	
DESENHO	ESCALAS	INDICADAS	
PLANTA BAIXA, PERFIL E SEÇÃO FRENTE DE OBRA 06 E 07			